מדינת ישראל

הדובעה דרשמ

תעודת רישום בפנקס המהנדסים והאדריכלים

וזאת לתעודה כי

מר/ת **סרגיי סוקולוב** ת"ז **348034596**

רשום/ה בפנקס המהנדסים והאדריכלים

ענף **ארכיטקטורה** מדור **ארכיטקטורה**

בהתאם לחוק המהנדסים והאדריכלים התשי"ח-1958

נתנה התעודה

ביום **7** בחודש **יולי** בשנה **2024**

מס' תעודה **57861358**

רישום מהנדסים ואדריכלים

אגף בכיר לאסדרת עיסוקים

סירקו לאימות

при поддержке

משרד העלייה והקליטה
Ministry of Aliyah and Integration

ОТДЕЛ КУЛЬТУРЫ

DESIGN

Красноярск

ARCHITECTURE

Москва

#artist_ss

ART

Сочи

SOKOLOV
SERGEI

SOKOLOV
SERGEI

Хайфа

рок н ролл
1991

2023

Haifa

Whats App:
972 55 77 31 424

при поддержке

משרד העלייה והקליטה
Ministry of Aliyah and Integration

ОТДЕЛ КУЛЬТУРЫ

работаем:
с 18 00
до 20 00
ежедневно

יום ראשון
открытие
в 19 00
1 июля

Yana

Sonia

ART

DESIGN

SOKOLOV
приглашаем вас на презентацию проектов.

ARCHITECTURE

SOKOLOV
SERGEI

заявка на признание.

פיתוח גלגל

на открытии :
Михаил Стриковский
группа « DYE IN '69 »

Хайфа . Ha-Namal St 67, Haifa
רח' הנמל 67, חיפה
Whats App:
972 55 77 31 424

משרד העלייה והקליטה
Ministry of Aliyah and Integration

СОЮЗ АРХИТЕКТОРОВ РОССИИ

СОЧИНСКАЯ ГОРОДСКАЯ ОРГАНИЗАЦИЯ ОБЩЕСТВЕННОЙ ОРГАНИЗАЦИИ «СОЮЗ АРХИТЕКТОРОВ РОССИИ»

Соколов Сергей Владимирович

1980-1985 Красноярский Инженерно-Строительный институт по специальности «Архитектура».
1987-1991 Преподавал в лицее 1 и лицее 142 в г.Красноярске.
1992-2000 Рекламно-производственное предприятие «Реваль».
2007-2008 фирма «Грейс Сити».
2008-2009 фирма«Стиль жизни».
2009-2010 фирма «ОСК».
2010-2012 фирма «Арт-Ателье».
фирма «Юг-проект».
2010-2012 Сочинский Государственный Университет.
2010-2014 фирма «Арт-Ателье».

Визуализация 3-д модели

3-д разрез сблокированного дома

- Участок для строительства расположен по адресу: г. Сочи, Адлерский район, поселок Красная поляна, ул. Защитников Кавказа, в районе жилого дома № 77.

Технико-экономические показатели:

Площадь участка	1000 кв.м.
Площадь застройки	470.95 кв.м.
Площадь покрытий	272.1 кв.м.
Площадь озеленения	363.91 кв.м.

ТЭП:

Общая площадь здания :	1696,94 м.кв
Площадь жилых помещений:	1451,32 м.кв
Количество жилых помещений:	42 шт.
Этажность:	4 эт.

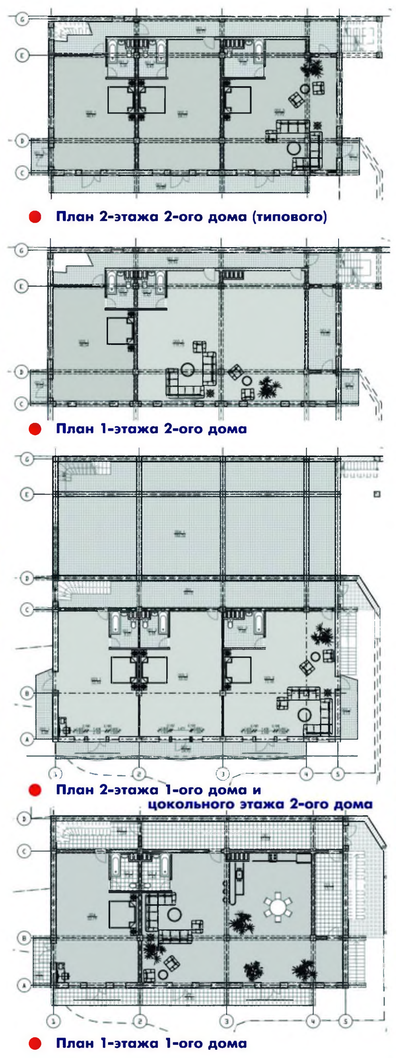

План 2-этажа 2-ого дома (типового)
План 1-этажа 2-ого дома
План 2-этажа 1-ого дома и цокольного этажа 2-ого дома
План 1-этажа 1-ого дома

Схема планировки территории

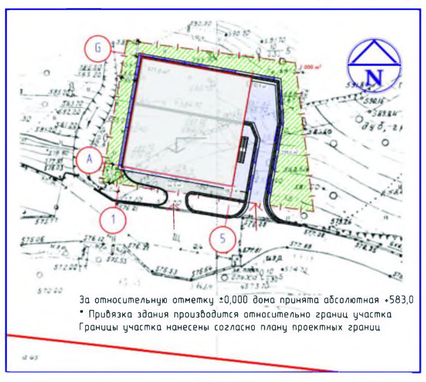

3-д разрез сблокированного дома

Визуализация 3-д модели

• Сблокированный индивидуальный жилой дом на Красной поляне (в процессе строительства)

заказчик: ООО «Олимпик жилстрой»

• Проект и реализация проекта операционного офиса «Российский Капитал» г. Сочи, ул. Советская

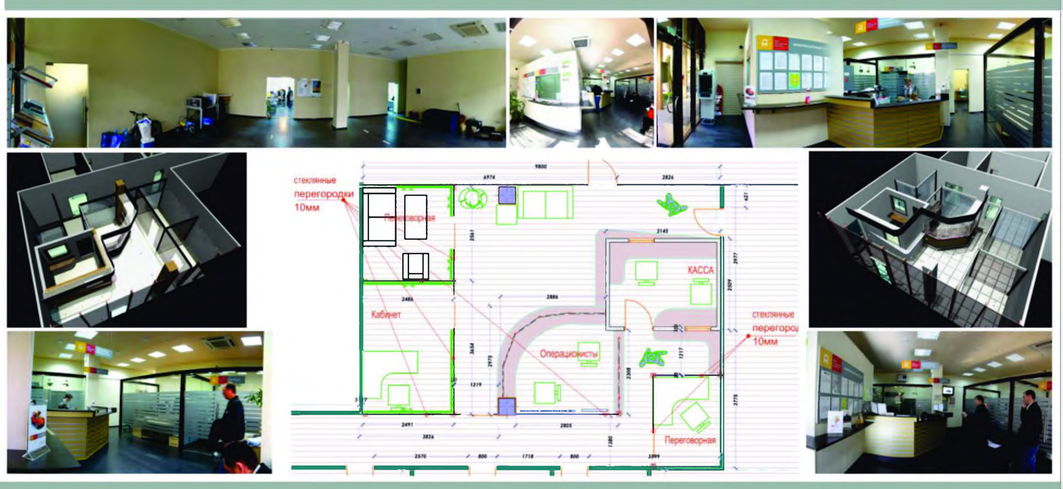

• Проект и реализация проекта операционного офиса «Мособлбанк» в новом аэропорту г. Сочи и проект кафе и павильонов.

заказчик: «Мособлбанк»

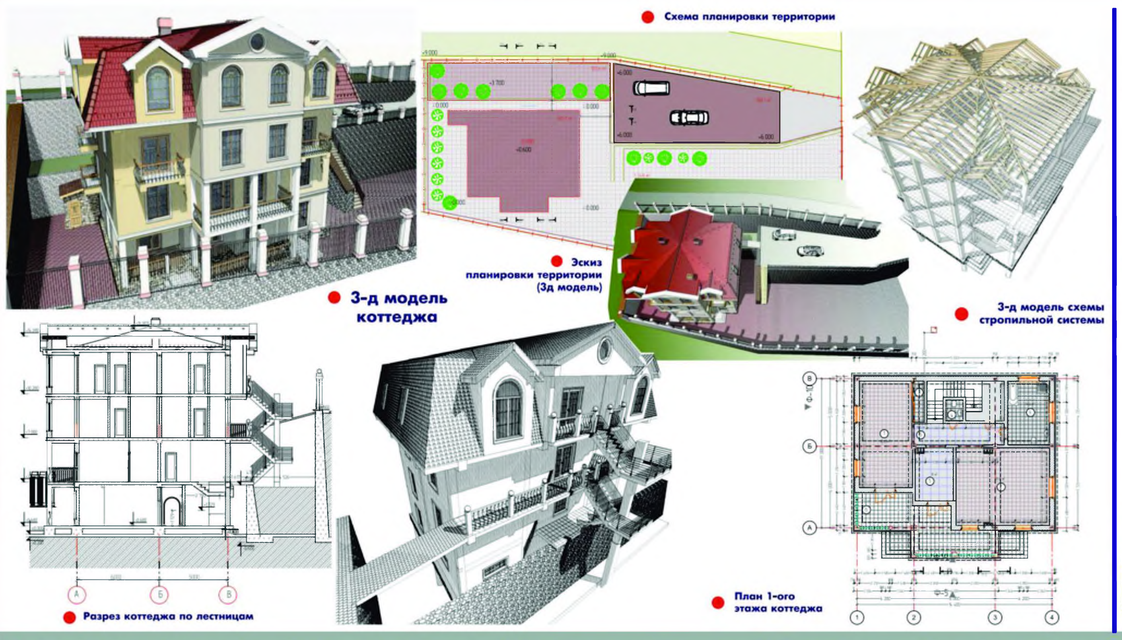

Схема планировки территории
Эскиз планировки территории (3д модель)
3-д модель коттеджа
3-д модель схемы стропильной системы
План 1-ого этажа коттеджа
Разрез коттеджа по лестницам

• Проект частного коттеджа в г. Сочи, в районе «Сергей поле» (объект в стадии строительства)

заказчик: ООО»Юг-проект»

3-д модель коттеджа
Территория проектирования
3-д модель коттеджа (проектное предложение по решению фасада)
Схема планировки территории
Эскиз планировки (3д модель)
Территория проектирования
3-д визуализация планировки территории проектирования
3-д модель коттеджа

заказчик: ООО»Юг-проект»

• Проект частного коттеджа и планировки территории в г. Сочи, в районе «Сергей поле» (объект в стадии строительства)

Проект мини-гостиницы в «Красной поляне»заказчик частное лицо (в процессе строительства)

Проект жилого дома эконом класса на 2 семьи (зак. «Юг-Проект»)

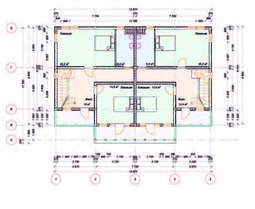

Прием в Союз архитекторов России

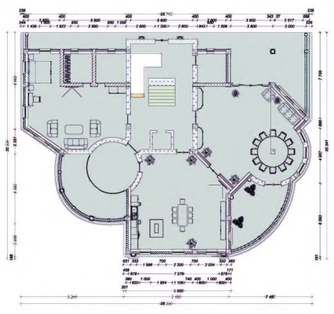

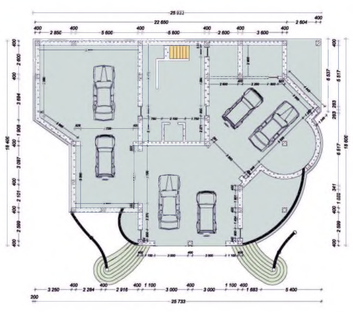

Планы этажей коттеджа



Проект частного коттеджа (зак. «Юг-Проект»)

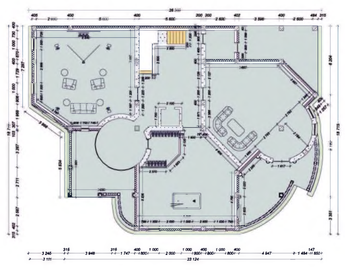

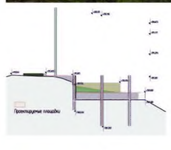

• проект коттеджа в Хостинском районе, с/т "Автомобилист", участок № 35 города Сочи.

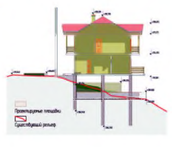

#artist_ss

Проекты до 2014 г.

משרד העלייה והקליטה
Ministry of Aliyah and Integration

• Проекты панировки и интерьеров для квартир элит и эконом класса

(реализованные проекты 2007-2008 гг.
заказчик: ООО «Грейс-Сити»)



• Предпроектные материалы по строительству модульного отеля на Курорном проспекте

(проект 2009) заказчик: ООО «Олимпик Жилстрой»

• Предпроектное предложение по строительству Модульного "Апартамент-Отеля" на Курортном проспекте

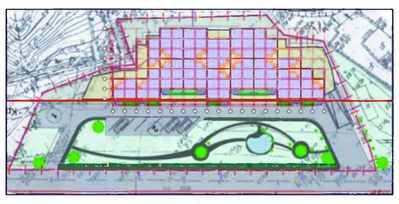

• Схема планировки территории

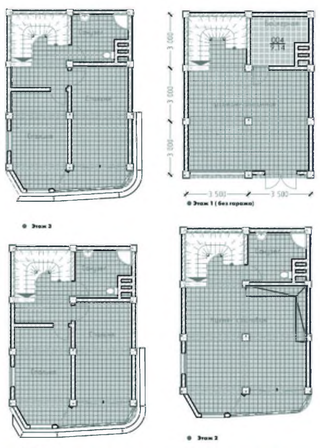

• Вариант жилого блока без гаража с 4 этажом не мансардным

• Вариант сдвоенного жилого блока с гаражом на 1 автомобиль с 4 мансардным этажом и эксплуатируемой кровлей 4 этажа

• Вариант жилого блока с гаражом на 1 автомобиль в 1 уровне

Строительство ЛСТК

Этапы строительства магазина по технологии ЛСТК в г. Сосенский, Калужской обл. 2014 г.

• Реализация проекта строительсва магазина в г. Сосенский, Калужскойц обл.

частный застройщик (проект 2013-14)

• Схема планировки территории

• Схема расположения несущих элементов каркаса здания

• Разрез по лестнице магазина

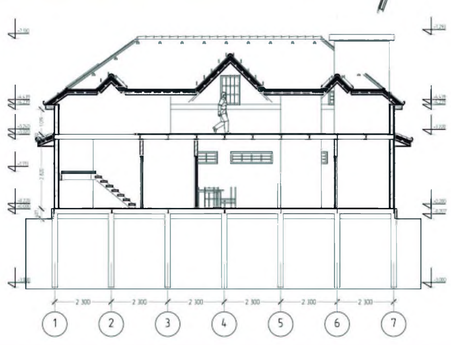

• Схема расположения несущих элементов каркаса лестницы



• Эскизное предложение по решению главного фасада



• Эскизное предложение по решению главного фасада

заказчик: частное лицо (проект2012г.)

• ПРОЕКТ ЧАСТНЫХ КОТТЕДЖЕЙ В ПОСЕЛКЕ «РАЗБИТЫЙ КОТЕЛ» г. Сочи (проект 2012 г.)



• Схема планировки территории

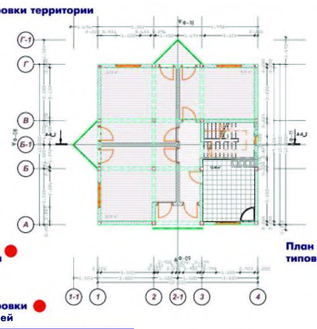

План 2-ого этажа типового коттеджа

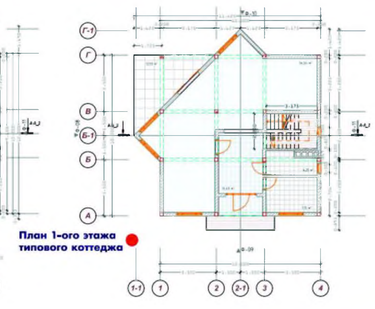

План 1-ого этажа типового коттеджа

• 3-д модель планировки и привязки котеджей

• 3-д модель типового коттеджа

• 3-д модель застройки территории

Визуализация предложения застройки территории •

• Привязка коттеджей к профилю территории

• Привязка коттеджей к профилю территории

• Панорама застройки территории 2014 г.

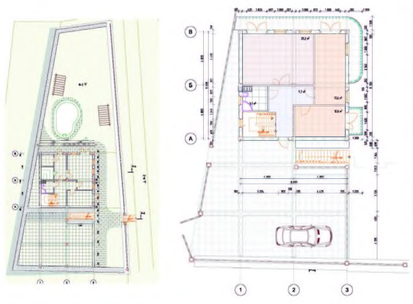







• Проект жилого дома и планировка территории (зак. «Юг-Проект»)

• Визуализация и варианты декора для русской печи Новикова Ю.М.

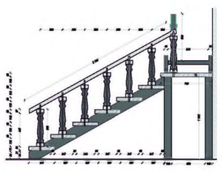

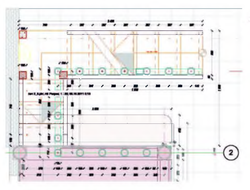

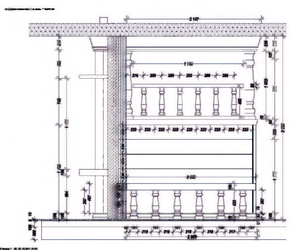

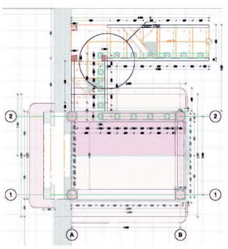

#artist_ss



г. Сочи, Сухумское шоссе ,33.

● SKETCH DESIGN FOR RECONSTRUCTION AND NEW BUILDINGS OF THE SANATORIUM "KUDEPSTA»

● עיצוב סקיצה לבנייה מחדש ולבניינים חדשים של הסנטוריום "קודפסטה"

● Эскизный проект
36 000 м2

● Общий вид

Берекашвили Николай Акакиевич

Член Союза Архитекторов России.

● РУКОВОДИТЕЛЬ ПРОЕКТА

● Санаторий «Кудепста» на 350 мест

● Общий вид
3д модель





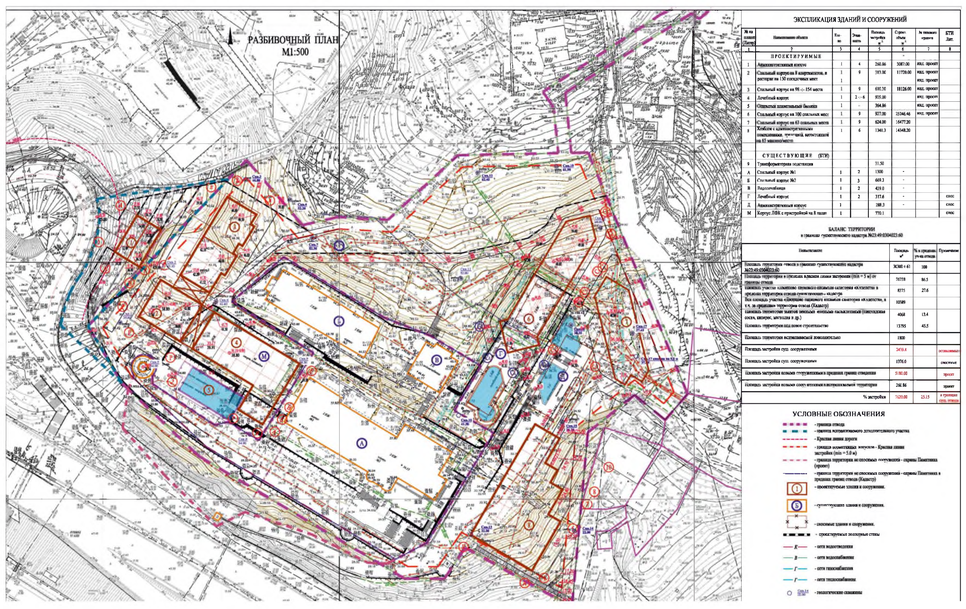

● 3д модель реконструируемого корпуса

УСЛОВНЫЕ ОБОЗНАЧЕНИЯ

- граница отвода
- граница испрашиваемого дополнительного участка
- Красная линия дороги
- граница нормативных допусков - Красная линия застройки (min = 5.0 м)
- граница территории не сносимых сооружений - охраны Памятника (проект)
- граница территории не сносимых сооружений - охраны Памятника в пределах границ отвода (Кадастр)
- проектируемые здания и сооружения.
- существующие здания и сооружения.
- сносимые здания и сооружения.
- проектируемые подпорные стены
- К — сети водоотведения
- В — сети водоснабжения
- Г — сети газоснабжения
- Т — сети теплоснабжения
- геологические скважины

● Визуализация новых корпусов

● Санаторий «Кудепста» на 350 мест

● 3д модель основного корпуса



● 3д модель реконструируемого корпуса

● 3д модель АДМИНИСТРАТИВНОГО КОРПУСА

● Входная группа главного корпуса

● Визуализация тех. корпуса и парковки

● 3д модель реконструируемого корпуса



СОЧИ 2022

● «Реконструкция и расширение санатория "Кудепста" в Адлерском районе г. Сочи Краснодарского края»

● Проект планировки коттеджа и территории по адресу г. Сочи, ул. Фабрициуса.

● ПЕРЕПЛАНИРОВКА И БЛАГОУСТРОЙСТВО ТЕРРИТОРИИ КОТТЕДЖА ПО УЛ. ФАБРИЦИУСА В Г. СОЧИ

● RENEWAL AND IMPROVEMENT OF THE COTTAGE TERRITORY ON ST. FABRITIUS IN SOCHI

● חידוש ושיפור שטח הקוטג'

משרד העלייה והקליטה
Ministry of Aliyah and Integration







● Бассейн
Визуализация

Бассейн ●
Визуализация

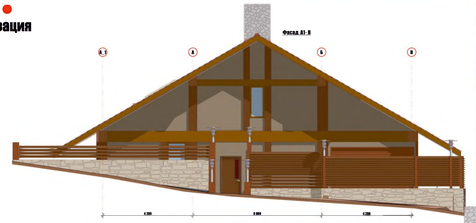



Спальня родителей
● Визуализация

Ф-2 Фасад 1:85

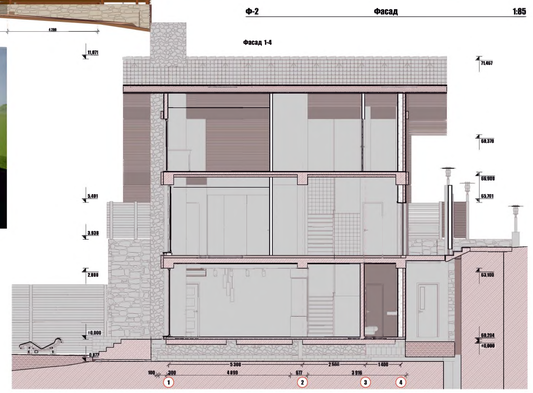

Комната девочки.
Визуализация ●





Комната мальчика.
Визуализация ●

Детский сан.узел
● Визуализация

● Гостиная
Визуализация

Ф-1 Фасад 1:85

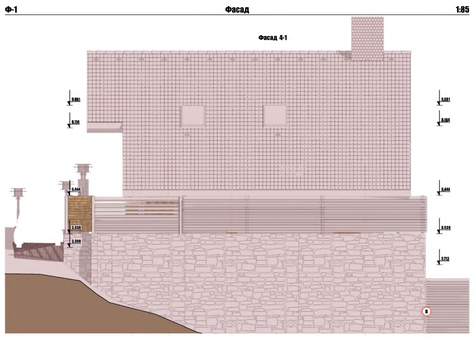

Ф-3 Фасад 1:16

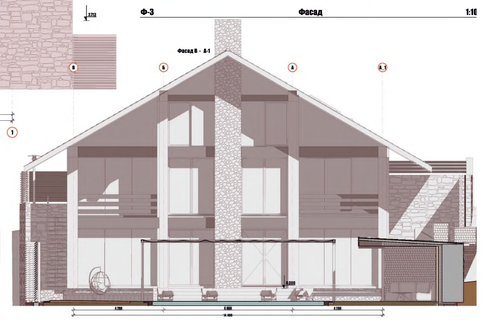

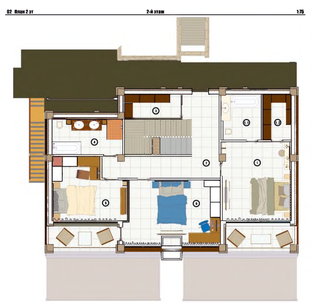

Спальня родителей
● Визуализация

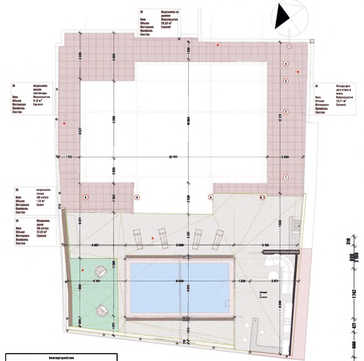

	Экспликация помещений				
№	Площадь по СП 54.13330.2016	Площадь по СП 54.13330.2016	Площадь помещения	Высота помещения	Объем
Подвал	-0.01	10.10	10.08	0.40	
Холл 1_1	-0.02	19.87	6.25	1.40	
Лестница 1_2	-0.01	10.10	1.96	0.28	
Лестница 1_2	-0.01	10.10	1.31	0.28	
Лестница 1_2	-0.01	10.10	1.34	0.28	
Лестница 1_2	-0.01	10.10	1.34	0.28	
Постирочная	0.01	10.08	1.61	0.23	
Медицинская	0.00	10.10	12.00	0.32	
Гардеробная	0.00	10.08	0.65	0.26	
Помещение для уборщика	-0.01	10.10	0.56	0.26	
Помещение для сауны	-0.01	10.10	16.11	4.42	
Помещение для парка	0	10.10	24.11	10.27	
Помещение парка	-0.16	10.08	10.16	0.23	
Подземная парковка	-0.16	10.08	1.10	0.23	
Подземная парковка	-0.02	10.10	0.65	0.23	
Подземная парковка	-0.16	10.17	12.00	0.23	
Подземная парковка	0.00	10.10	11.00	1.23	
Подземная парковка	-0.16	10.10	10.10	10.10	
Помещение для сауны	-0.16	10.17	2.76	0.23	
Подземная парковка	-0.16	10.10	2.16	0.23	
Подземная парковка	-0.00	10.08	10.00	10.10	
Подземная парковка, Лестница	-1.00	10.10	10.40	0.30	
			143.41 м²	19.18 м³	

№	Наименование	Площадь
1_0	Лестница	6.10
1_1	Душевая	9.83
1_1	Сауна	4.00
1_2	С/Узел	2.94
1_2_1	Санузел	6.36
1_4	Холл	8.01
2	Гостиная	15.75
3	Гостиная-Столовая	20.83
4	Кухня-столовая	22.10
4_1	Кухня	9.40
4_2	Бойлерная	14.17
4_3	Постирочная, сушилка и кладовая	17.16
		147.03 м²

Балконы Этаж					
Полный Ф Элементы	Предварительно 20 этажей	Толщина Плиты	Объем	Площадь Поверхности	Тип стены
Подземная_1эт		0.16	5.10 м³	32.00 м²	Стена ТО Монолитная с Перфорацией

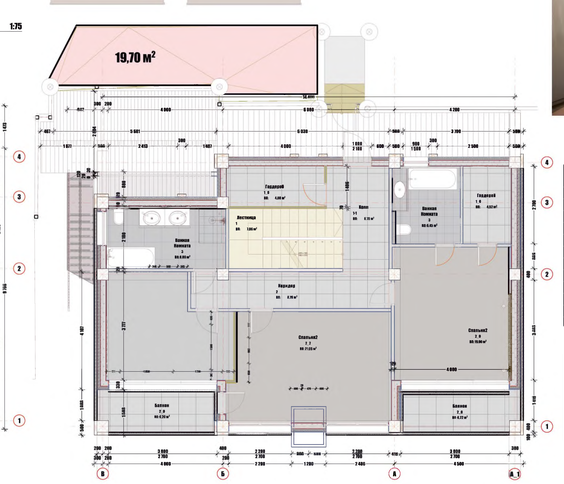

№	Наименование	Площадь
1	Лестница	7.86
1-1	Холл	6.75
1_0	Гардероб	4.88
1_0	Гардероб	4.52
2	Коридор	8.79
2_0	Балкон	6.22
2_0	Балкон	6.29
2_0	Спальня2	10.80
2_2	Спальня2	21.05
3	Ванная Комната	6.45
3	Ванная Комната	8.00
		105.38 м²

Балконы Этаж					
Полный Ф Элементы	Предварительно 20 этажей	Толщина Плиты	Площадь Поверхности	Объем	Тип стены
Балкон_1эт		0	2.00	0.00	
Балкон_1эт		0.16	2.00	0.32	Стена
Балкон_1эт		0	6.22	0.00	
Балкон_1эт		0.16	6.22	0.99	Балкон_1эт
Балкон_1эт		0	2.29	0.00	
Балкон_1эт		0.16	2.29	0.36	Балкон_1эт
Балкон_1эт		0	7.21	0.00	Балкон_1эт
Балкон_1эт		0.16	7.21	1.15	Балкон_1эт
Балкон_1эт		0	8.00	0.00	Балкон_1эт
Балкон_1эт		0.16	8.00	1.28	Балкон_1эт

Фабрициуса Bim x
_qrcode ●

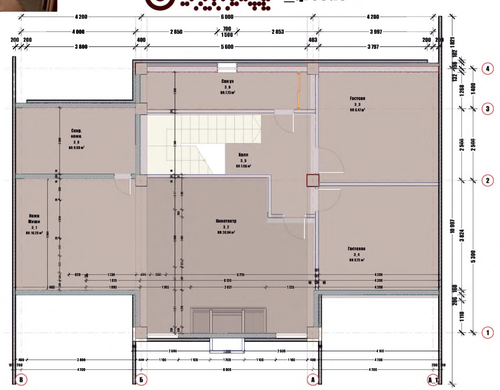

● Мансарда, перепланировка

№	Наименование	Площадь
3_0	Сокр. комн.	9.90
3_1	Комн Ниши	16.25
3_2	Кинотеатр	39.84
3_3	Гостевая	6.47
3_4	Гостевая	5.73
3_5	Холл	7.06
3_6	Сан уз	7.72
		83.98 м²

Мансарда, дом. кинотеатр
● Визуализация

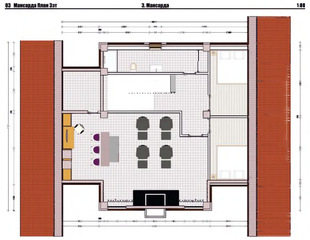

План мансарда эт 3_д2 -1.3эт Мансарда 1:96.68

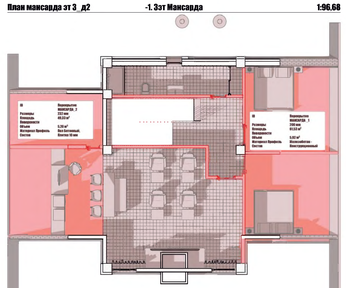

משרד העלייה והקליטה
Ministry of Aliyah and Integration

Визуализация офисной мебели






Интерьер квартиры студии г.Сочи

План квартиры студии г.Сочи



План магазина обуви г.Сочи

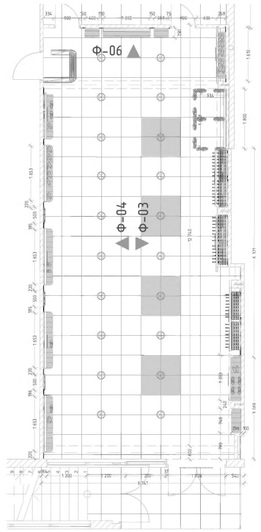

Развертки по стенам

Эскизные варианты торгового оборудования

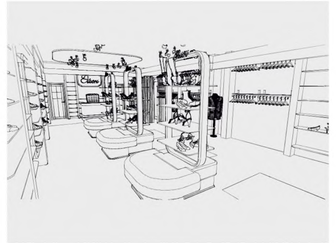

Разработка интерьера магазина обуви « Элен » в г.Сочи

конкурс-фестиваль

МАЛЫХ АРХИТЕКТУРНЫХ ФОРМ (МАФ) И ГОРОДСКИХ АРТ-ОБЪЕКТОВ

ARCH | EURASIA



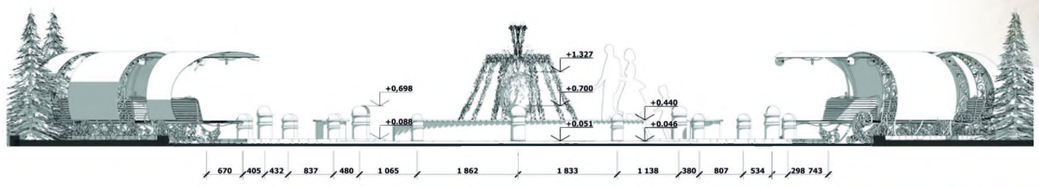

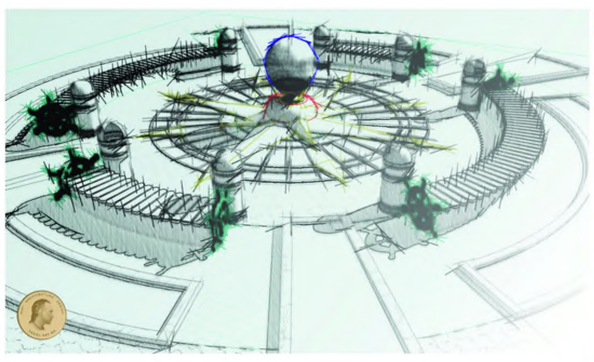





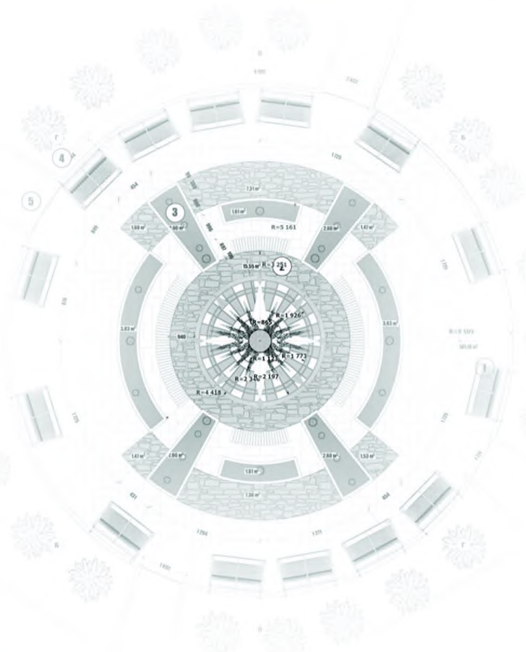





*Фонтан, находящийся в центре проектируемой зоны отдыха, выполнен в виде стилизованного компаса, земного шара и **«Розы ветров»**.*

Материал, используемый для фонтана – бетонное основание, разделенное полированными металлическими планками, имитирующими бронзу и серебро. На чёрном гранитном основании стоит глобус из монолитного поликарбоната с нанесенным лазером рисунком карты мира. Стрелки компаса – под серебро. Черные и белые вставки «под мрамор» из бетона.

Возможные варианты практического воплощения: центральный элемент (Земной шар) может быть выполнен из гранита (тогда поток воды из чаши будет вращать шар, а также позволит гостям самим ускорять, замедлять или менять направление вращения). Если рассматривать шар из поликарбоната, который не вращается, то вода будет проходить сквозь конструкцию шара и омывать его сверху. Тогда логично предусмотреть внутреннюю подсветку шара.

Соколов
Сергей Владимирович

Соколова
Софья Сергеевна

Современное наследие Фонтанград

СЕРТИФИКАТ
УЧАСТНИКА

открытого архитектурного конкурса
на лучший эскизный проект фонтана
"IDEAльный Фонтан"

НАГРАЖДАЕТСЯ

СОКОЛОВ СЕРГЕЙ ВЛАДИМИРОВИЧ

за участие в создании креативных концепций

Генеральный директор ООО "Фонтанград" Бублик О.В.

2020 г.

Современное наследие Фонтанград

СЕРТИФИКАТ
УЧАСТНИКА

открытого архитектурного конкурса
на лучший эскизный проект фонтана
"IDEAльный Фонтан"

НАГРАЖДАЕТСЯ

СОКОЛОВА СОФЬЯ СЕРГЕЕВНА

за участие в создании креативных концепций

Генеральный директор ООО "Фонтанград" Бублик О.В.

2020 г.



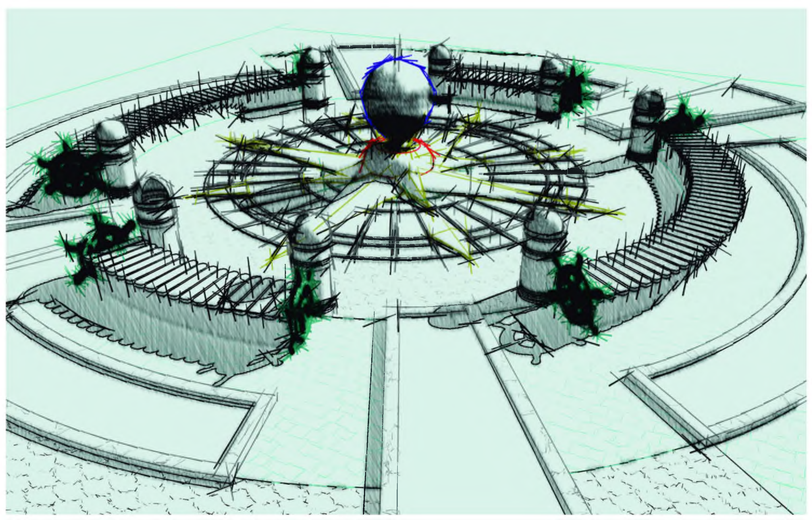

• PROJECT FOR RECONSTRUCTION AND IMPROVEMENT OF A COTTAGE VILLAGE IN ABKHAZIA

Развертка детской площадки (северное направление)

Общий вид благоустройства детской площадки «Кракен»

Планировочное решение благоустройства территории и расположение элементов детской площадки «Кракен» Игровой комплекс-корабль «Месть королевы Анны»

Планировочное решение благоустройства территории и расположения элементов детской площадки «Кракен» Столы для пинг-понга

Планировочное решение благоустройства территории и расположение элементов детской площадки «Кракен» Игровой комплекс «Пиратский клад» и качели на пружине «Штурвал»

Планировочное решение благоустройства территории и расположения элементов игровой детской площадки

Общая перспектива детской площадки «Кракен»

Эскизные варианты решения благоустройства коттеджного поселка



Эскизный вариант решения благоустройства и элементов детской площадки «Кракен»

Эскизный вариант решения благоустройства и элементов детской площадки «Кракен»

Эскизный вариант решения благоустройства и элементов детской площадки «Кракен»

Эскизный вариант решения благоустройства и элементов детской площадки «Кракен»

Эскизный вариант решения благоустройства и элементов детской площадки «Кракен»



Эскизный вариант игрового комплекса-корабля «Месть королевы Анны»



Эскизный вариант решения декоративной отделки типового коттеджа



Эскизный вариант благоустройства территории первого коттеджа

Планировочное решение благоустройства площадки для отдыха с фонтаном «Стороны света» 1-а



Эскизное планировочное решение территории и расположения элементов игровой детской площадки

Вид с крыльца второго коттеджа

הבסיס לפיתוח העבודה היה הזמנה מחברה שבבעלותה מגרש ברפובליקה של אבחזיה, באזור דר ניו אתוס, (לאתר הבנייה עדיין אין כתובת) עם שבעה קוטג'ים לא גמורים ומקום למגרש משחקים לילדים. השטח הכולל של הכפר הוא 8,939.88 מ"ר, גודלו של קוטג' טיפוסי הוא ≈ 130 מ"ר, מגרש המשחקים המוצע לילדים הוא 462.95 מ"ר.

- הבאת מראה אדריכלי אחיד של קהילת הקוטג', יצירת סביבה אטרקטיבית מבחינה אסתטית הענוגה על כל הדרישות הפונקציונליות והארגונומיות לאזורי מגורים ונופש (שיפור השטח המקומי והשטחים המשותפים);

ארגון תנאי מגורים, תקשורת ונופש (כולל מגרש משחקים).

משימות:

הפוך את האזור הזה לפונקציונלי יותר:

- הדגשת חזות מאוחדת של כפר הקוטג';
- שיפור אזורים מקומיים (גינון);
- עיצוב מגרש משחקים;
- יצירת מקומות חניה;

צור סביבה מרהבית בנוסא העומדת בדרישות ארגונומיות בסיסיות:

- לבחור צורות וגיוד אדריכלי קטנים העומדים בדרישות ארגונומיות בסיסיות;
- לספק לאזורים פונקציונליים את התאורה הדרושה בערב;

בצע את עבודות הגינון הנדרשות:

- שימור חלקי של שטחים ירוקים קיימים;
- לבצע את השתילה הדרושה של צמחים חדשים;

הפוך את האזור לאטרקטיבי מבחינה אסתטית:

- למצוא פתרון קומפוזיציוני לשטח;
- ליצור מראה נוף;
- לפתח פתרון לחזיתות של קוטג'ים
- לפתח פתרון לאזורי בילוי בקרבת הקוטג'ים.

שלב החקר היצירתי הוא החולית המרכזית בתהליך העיצוב.

בתהליך החיפוש אחר תמונה עיצובית, נלקחה תחילה גישה פונקציונלית בבסיס, שהעקרונות העיקריים שלה הם ארגונומיה, כדאיות, צדדיות והרמוניה.

בשלב זה של התכנון סוכמו ונרשמו תוצאות של שלושה שלבים: ניתוח, סקיצה-רעיון ואפשרויות טיוטה.

עבודה זו זהא הבאת מרחב המחיה של כפר קוטג' בודד אחד לפתרון של מראה אדריכלי יחיד ועיצוב השטח מנקודת מבט של רמת חיים אסתטית ומקסימלית נוחה.

מטרת הפרויקט היא לפתח ולהציע פתרון לעיצוב נוף בשטחו של כפר קוטג'ים באבחזיה באזור אתוס החדשה.

מטרות הפרויקט כללו גם גינון השטחים הסמוכים לבקתות ועיצוב מגרש משחקים לילדים שיהיה בהרמוניה עם המבנה.

בעת תכנון המתקן, הפתרון התכנוני התבסס על גישה פונקציונלית המבוססת על מראה ארכיטקטוני אחד שביניהם

נושא ימי.

בפרויקט זה מוקדשת תשומת לב רבה לפרטים: בין אם זו גדר מזויפת בצורת גל ים מסוגנן עשוי צלולים סמליים או מזרקה ליד

מגרש משחקים לילדים - סימביוזה של "שושנת הרוח" ומצפן - כל זה כפוף לקונספט אחד - סמל הים.

כל אחד משבעת משקי הבית מהווה מחד גיסא צמצום למראה אדריכלי אחד, ומאידך גיסא פתרון לחלל אינדיבידואלי תוך התחשבות.

טריטוריה ספציפית ורצונות הלקוח.

ליד כל בית בריכת שחייה, אזור בילוי, חניה, גזיבו-ברביקיו וגינון.

מגמות באדריכלות המודרנית הן מאוד מגוונות ומעורפלות.

הגישה האקולוגית לעיצוב מבוססת על הרעיון של שימוש "חכם" מועיל במשאבי טבע ומזעור ההשפעות השליליות של העיור על הסביבה.

הפתרון לדימוי האדריכלי והאמנותי של כפר הקוטג' התבסס על הרעיון של הנושא האסוציאטיבי הים ומוקדות המראה של הסגנון הקולוניאלי.

חלק טכני וכלכלי

מאזן טריטוריה:

1. שטח מגרש - 8,939.88 מ"ר
2. שטח בנייה - 1,711.82 מ"ר
3. שטח פנים קשיח - 3,588.73 מ"ר
4. שטח גינון - 3,024.58 מ"ר

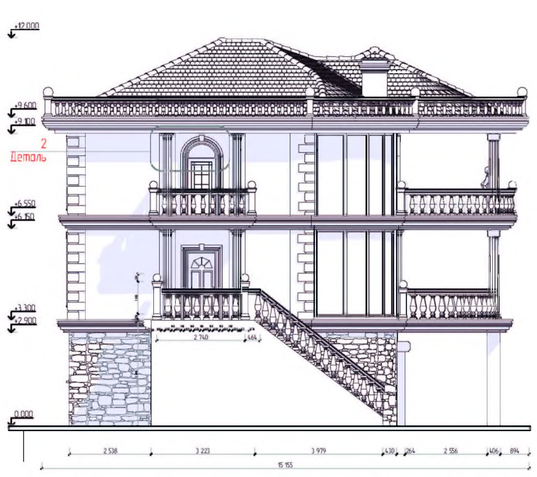



2 Деталь декорирования двери 1:25

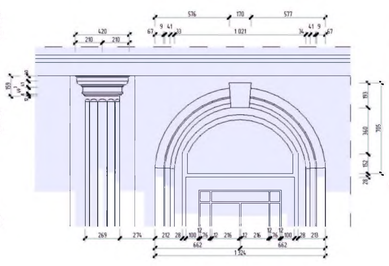

Открытый творческий конкурс на концепцию монументально-декоративного решения станции метрополитена Санкт-Петербурга

Open creative concept competition monumental and decorative solution for the station metro of St. Petersburg

תחרות קונספט יצירתי פתוחה פתרון מונומנטלי ודקורטיבי לתחנה מטרו של סנט פטרסבורג

ПРИ ПОДДЕРЖКЕ:

Комитет по развитию транспортной инфраструктуры Санкт-Петербурга

МЕТРОГИПРОТРАНС

Санкт-Петербургский государственный академический институт живописи, скульптуры и архитектуры имени И. Е. Репина при Российской академии художеств

ОТКРЫТЫЙ ТВОРЧЕСКИЙ КОНКУРС НА КОНЦЕПЦИЮ МОНУМЕНТАЛЬНО-ДЕКОРАТИВНОГО РЕШЕНИЯ ПО СТАНЦИЯМ «ЮГО-ЗАПАДНАЯ» («КАЗАКОВСКАЯ») И «ПУТИЛОВСКАЯ» КРАСНОСЕЛЬСКО-КАЛИНИНСКОЙ ЛИНИИ САНКТ-ПЕТЕРБУРГСКОГО МЕТРОПОЛИТЕНА

071190

Эменты лазерной гравировки на панно

ОБЩЕСТВО ПУТИЛОВСКИХЪ ЗАВОДОВЪ

Станция "Путиловская"

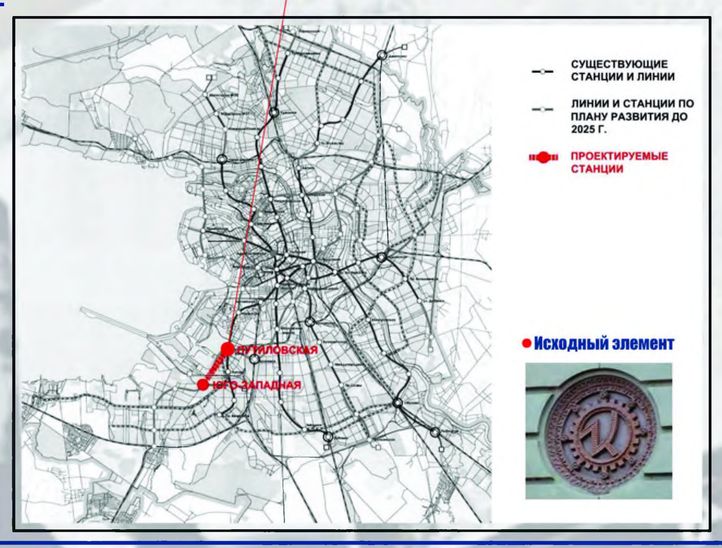

Исходный элемент

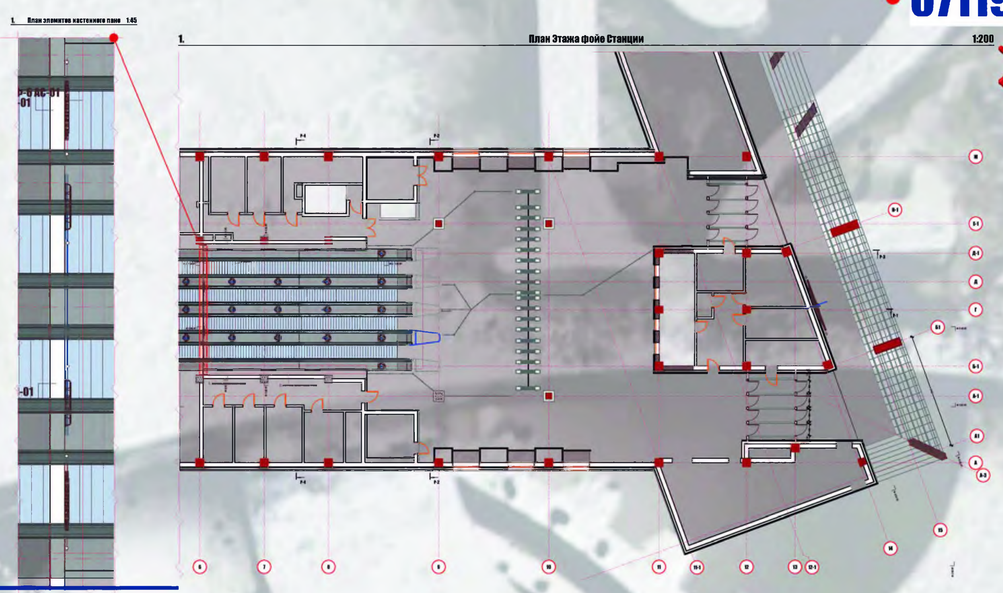

Панно на входе в станцию прдставляет из себя часы, созданные на основе старого логотипа Путиловского завода.

Материалы, используемые в изотовлении панно: композитные листы с различными покрытиями, металлические листы, подсветка светодиодная динамическая.

Листовое стекло- триплекс тонированное (с антивандальным покрытием).

Возможно использование светодиодных экранов под стеклом для создания иллюзии объема и течения временных потоков.

Фасадное панно "Часы".

Ф-4 Разрез с видом на фойе станции 1:80

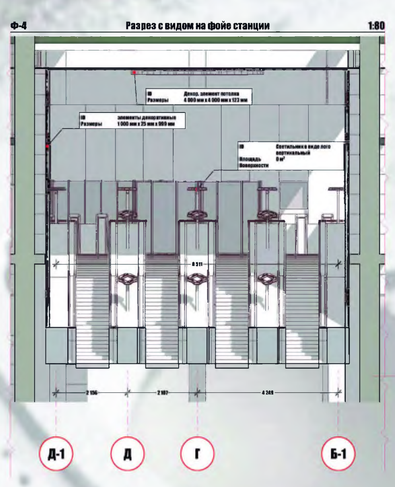

Р-2 Разрез с видом на фасадную панель. (1) 1:100

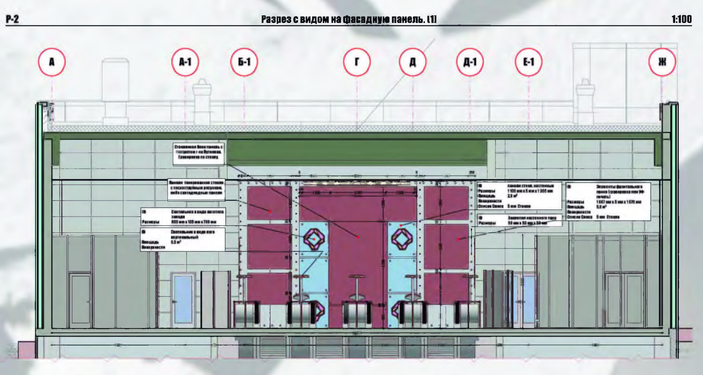

Фасадное панно "Часы".

Ф-2 Фасад надземной части станции 1:150

1 Деталь 1:40

Ф-5 Разрез по Элементам боковой панели (шестеренки) 1:65

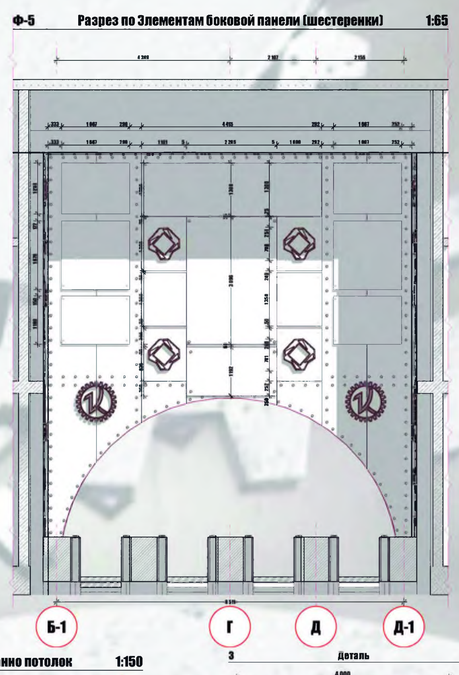

Ф-9 Входной элемент декоративно-художественный элемент 1:65

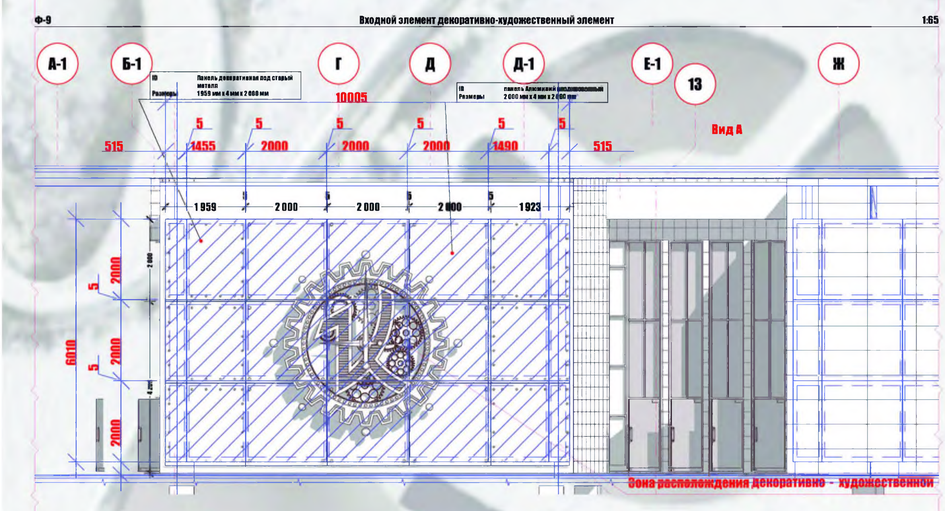

Элмент оформления потолочного панно (Лого светильник)

Р-1 Разрез 1 1:150

3. Потолок панно 1:85

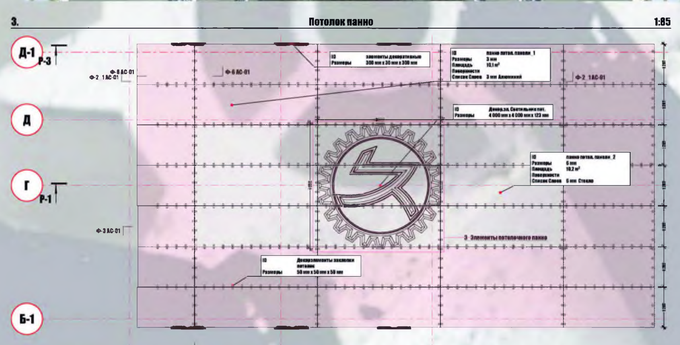

3. Исходное место проектирования панно потолок 1:150



3 Деталь 1:50



Ф-6 Элемент панели боковой_1

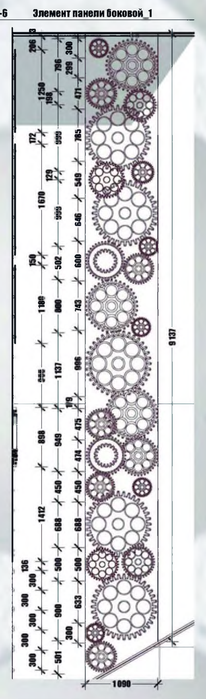

Настенные декор. элементы

Ф-2_1 Боковой фасад эскалатора 1:75

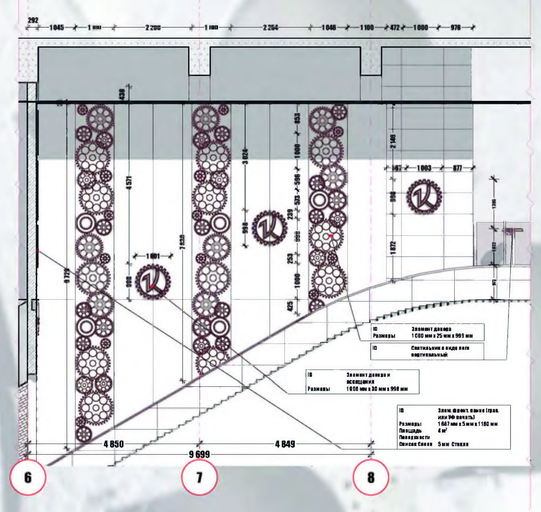

Ф-3 Фасад правый боковой 1:150

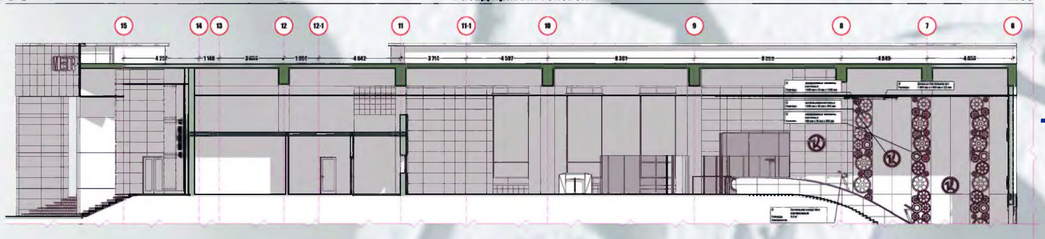

Панно потолка эскалатора

Панно на потолке эскалатора составное из стеклянных или акриловых листов с элементами, иммитирующими клепки на металлических листах изделий 18-19 века. Светильник на потолке создан по аналогии со старым логотипом завода и листы под светильником глянцевые или из тонированного стекла.

Концепт - идея декоративного оформления станции метро"Путиловское"

Учитывая существующую архитектуру платформы метро станции "Путиловская" и взяв за основу девиз: "Сквозь время через пространство" , понимание важности исторических достижений градообразующего предприятия, известного всей стране, было предложено решение панно для входной группы, конструктивных элементов потолков и стен, а также оформления эскалаторов.

Идея заключается в совмещении стилей - лофт и модерн, контраст используемых материалов - имитации клёпаных металлических листов из композита и стекла с лазерной гравировкой. Все элементы подсвечиваются светодиодными точечными лентами.

Символ Путиловского завода, его старый дореволюционный логотип, был взят за основу декоративных вставок и осветительных приборов. Логотип советского периода - Кировского завода стал частью настенных светильников и светильников на эскалаторах.

Элементы лазерной гравировки на панно

Центральное панно над эскалатором составное, из стеклянных или акриловых листов с гравировкой лазером или фрезером растровых изображений основателя завода г-на Путилова и производимых на заводе изделий до революции и после, когда завод стал называться Кировским. Светильники на стенах созданы по старому логотипу завода, а на фронтальной стене лого Кировского завода.

ОБЩЕСТВО ПУТИЛОВСКИХЪ ЗАВОДОВЪ

Фронтальное пано 1:152,52



משרד העלייה והקליטה
Ministry of Aliyah and Integration

ОТДЕЛ КУЛЬТУРЫ

Открытый творческий конкурс на концепцию монументально-декоративного решения станции метрополитена Санкт-Петербурга

Open creative concept competition monumental and decorative solution for the station metro of St. Petersburg

תחרות קונספט יצירתי פתוחה פתרון מונומנטלי ודקורטיבי לתחנה מטרו של סנט פטרסבורג

Комитет по развитию транспортной инфраструктуры Санкт-Петербурга

МЕТРОГИПРОТРАНС

ПРИ ПОДДЕРЖКЕ:

Санкт-Петербургский государственный академический институт живописи, скульптуры и архитектуры имени И. Е. Репина при Российской академии художеств

ОТКРЫТЫЙ ТВОРЧЕСКИЙ КОНКУРС НА КОНЦЕПЦИЮ МОНУМЕНТАЛЬНО-ДЕКОРАТИВНОГО РЕШЕНИЯ ПО СТАНЦИЯМ **«ЮГО-ЗАПАДНАЯ» («КАЗАКОВСКАЯ») И «ПУТИЛОВСКАЯ»** КРАСНОСЕЛЬСКО-КАЛИНИНСКОЙ ЛИНИИ САНКТ-ПЕТЕРБУРГСКОГО МЕТРОПОЛИТЕНА

071190

« Сквозь время и пространство »





Фасадное панно (Время веков) варианты

Фасадное панно (Время веков) варианты

Панно потолок эскалатора (варианты).

Панно фронтальное эскалатора (варианты).

משרד העלייה והקליטה
Ministry of Aliyah and Integration

Реконструкция вспомогательных корпусов Развлекательно-туристического комплекса «АкваЛоо» (реализован)

Reconstruction of auxiliary buildings Entertainment and tourist complex "AquaLoo»

בנייה מחדש של מבני עזר מתחם בילויים ותיירות "אקוהלו"

Лоо корпуса_qrcode

3д модель комплекса вспомогательных зданий Главный фасад (Южная сторона)



Схема планировочной организации участка со строящимися зданиями 1 х 200

Технико-экономические показатели

№ п/п	Наименование	ед изм	Кол-во
1	Площадь участка	га	11,8333
2	Площадь застройки	м²	2320,06
3	Общая площадь зданий	м²	6319,2
4	Площадь покрытий	м²	2853,39
5	Площадь озеленения	м²	2296,19
6	Общий строительный объем зданий	м³	15789,10
7	Количество этажей	шт	3
8	Общая высота зданий	м	19,446

Условные обозначения

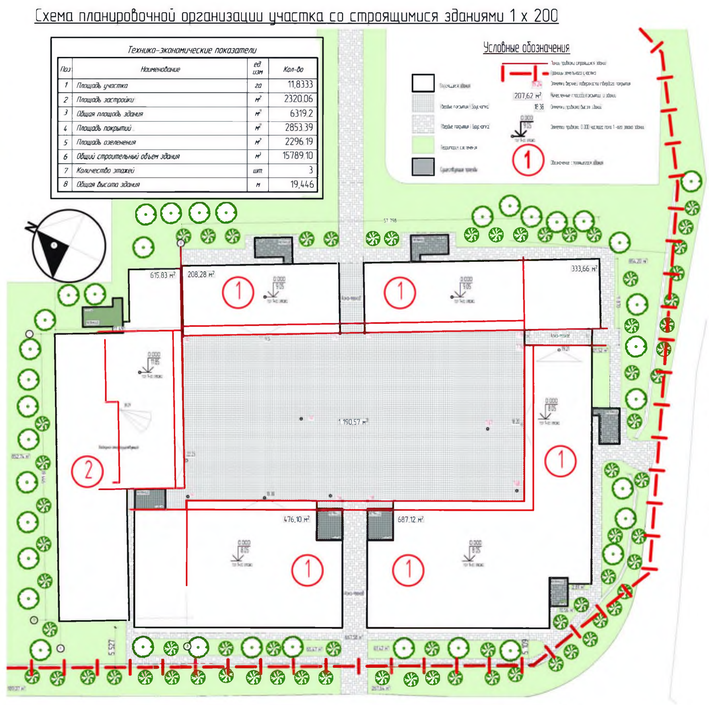

1:150

Разрез по осям 12-1 (коридор)

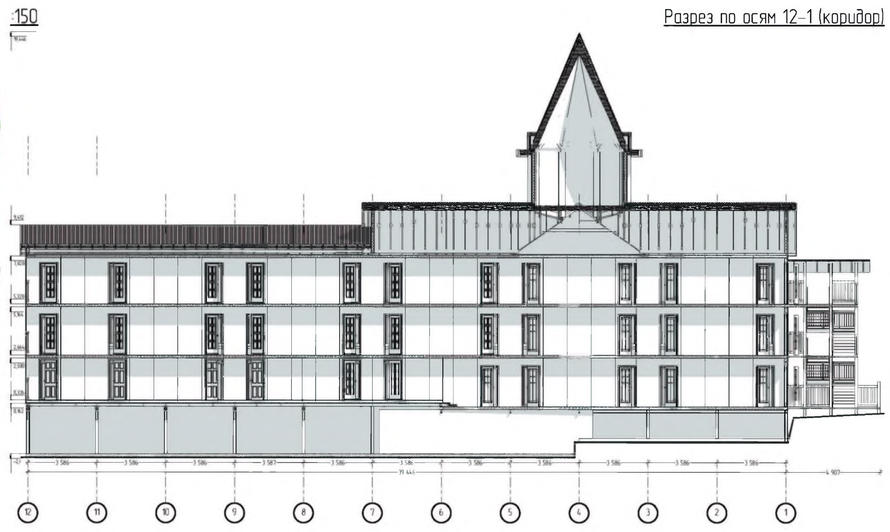



Поэтажные Планы здание 1 (Первый этаж на отметке 0.00)

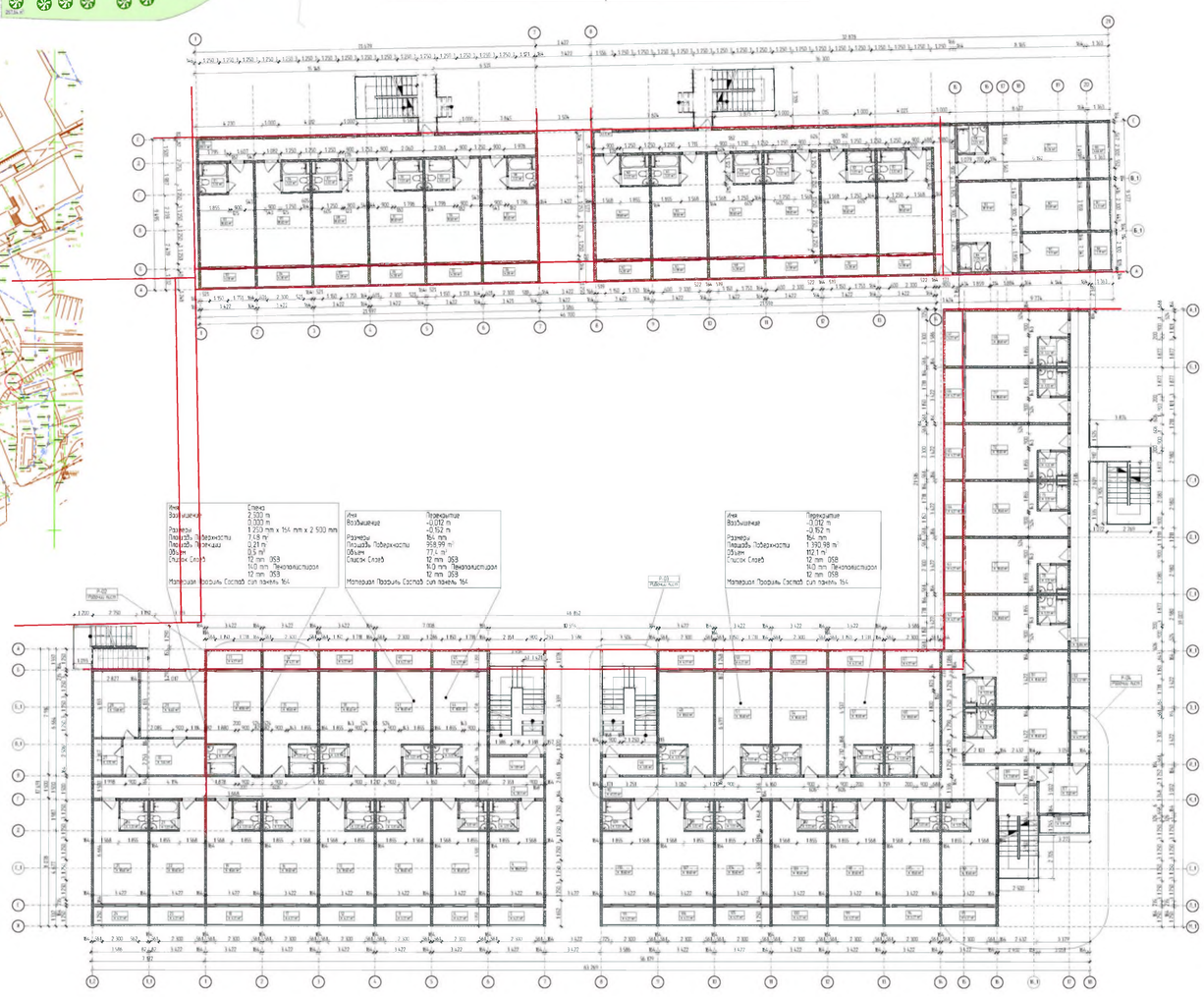

Реконструируемые объекты

1:150

Главный Фасад здания 1 по осям 1_2 - 18

Сочинская организация Союза архитекторов России

АРХ РАЗРЕЗ 2017

Реконструкция вспомогателных корпусов Развлекательно-туристического комплекса "АкваЛоо"



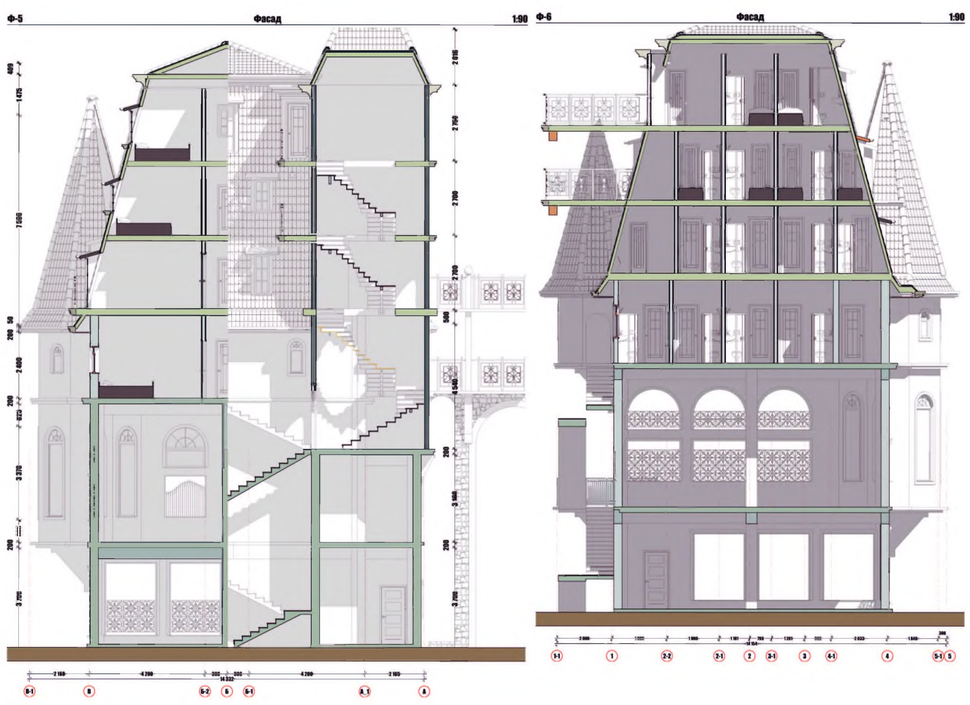

Вспомогательный корпус Развлекательно-туристического комплекса «Головинка» г. Сочи

משרד העלייה והקליטה
Ministry of Aliyah and Integration

Головинка замок_qrcode



г. Сочи, Сухумское шоссе ,33.

● SKETCH DESIGN FOR RECONSTRUCTION AND NEW BUILDINGS OF THE SANATORIUM "KUDEPSTA»

● עיצוב סקיצה לבנייה מחדש ולבניינים חדשים של הסנטוריום "קודפסטה"

● Эскизный проект
36 000 м2

● Общий вид

Берекашвили Николай Акакиевич

Член Союза Архитекторов России.

● РУКОВОДИТЕЛЬ ПРОЕКТА

● Санаторий «Кудепста» на 350 мест

● Общий вид
3д модель





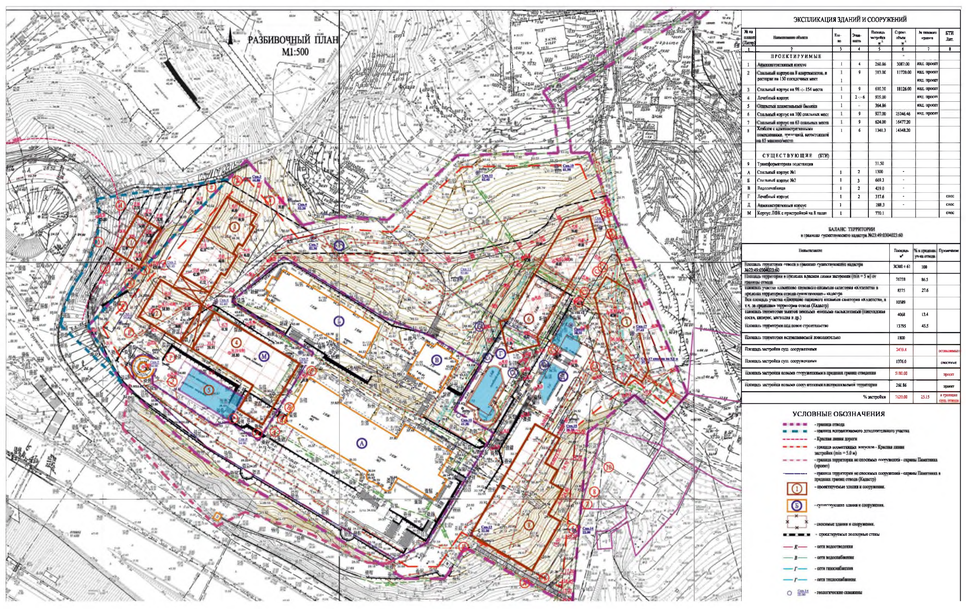

● Зд модель реконструируемого корпуса

СИТУАЦИОННЫЙ ПЛАН

УСЛОВНЫЕ ОБОЗНАЧЕНИЯ

- граница отвода
- граница испрашиваемого дополнительного участка
- Красная линия дороги
- граница нормативных допусков - Красная линия застройки (min = 5.0 м)
- граница территории не сносимых сооружений - охраны Памятника (проект)
- граница территории не сносимых сооружений - охраны Памятника в пределах границ отвода (Кадастр)
- проектируемые здания и сооружения.
- существующие здания и сооружения.
- сносимые здания и сооружения.
- проектируемые подпорные стены
- сети водоотведения
- сети водоснабжения
- сети газоснабжения
- сети теплоснабжения
- геологические скважины

● Визуализация новых корпусов

● Санаторий «Кудепста» на 350 мест

● Зд модель основного корпуса



● Зд модель реконструируемого корпуса

● Зд модель АДМИНИСТРАТИВНОГО КОРПУСА

● Входная группа главного корпуса

● Визуализация тех. корпуса и парковки

● Зд модель реконструируемого корпуса



СОЧИ 2022

● «Реконструкция и расширение санатория "Кудепста" в Адлерском районе г. Сочи Краснодарского края»

Концепт - идея решения авто-мото парка в г. Сочи

заказ администрации Краснодарского края(принят. но не реализован)

Concept - idea for a solution for an auto-moto park in Sochi

קונספט - רעיון לפתרון לפארק אוטו-מוטו בסוצ'י

Существующее положение на проектируемой территории

Предложенный для проектирования участок



Схема планировки и зон проектируемого участка

- Ахын –это верховное божество у исконных народов Кавказа – убыхов. Предлагаемый земельный участок расположен вдали от густонаселенных жилых кварталов и вряд ли будет востребован для посещения пешими посетителями.
- Мы решили сделать его нужным и привлекательным для авто и мото владельцев

Концепт- идея решения авто-мото парка «АХЫН»

Сочинская организация Союза архитекторов России

АРХ РАЗРЕЗ 2020

Концепт - идея решения авто-мото парка в городе Сочи

- 1 ГРУППА (ПРИНОСЯЩАЯ НЕМАЛО БЕД И ПРОБЛЕМ ГОРОЖАНАМ И БЕЗОПАСНОСТИ ДОРОЖНОГО ДВИЖЕНИЯ – СТРИТРЕЙРЕСЕРЫ.
- 2 ГРУППА (ЕЩЕ БОЛЕЕ ПРОБЛЕМНАЯ) – БАЙКЕРЫ.
- 3 ГРУППА –УЧЕНИКИ АВТОШКОЛ И ПРОСТО ПЛОХО ОБУЧЕННЫЕ ВОДИТЕЛИ, НЕ ИМЕЮЩИЕ ДОСТАТОЧНЫХ НАВЫКОВ ДЛЯ ЕЗДЫ ПО ГОРОДУ.

АХЫН–ЭТО ВЕРХОВНОЕ БОЖЕСТВО У ИСКОННЫХ НАРОДОВ КАВКАЗА–УБЫХОВ. ДАВАЯ ТАКОЕ НАЗВАНИЕ ДЛЯ ПАРКА, МЫ ОТДАЁМ ДАНЬ УВАЖЕНИЯ ПРЕДКАМ, ИХТРАЦИЦИЯМ И ОБЫЧАЯМ.

НАМИ БЫЛА РАЗРАБОТАНА СЛЕДУЮЩАЯ КОНЦЕПЦИЯ:

КРАТКОЕ ОПИСАНИЕ:

- НА ДАННОМ ЗЕМЕЛЬНОМ УЧАСТКЕ БЫЛИ СПРОЕКТИРОВАНЫ ТРИ ЗОНЫ АВТРАСС (С ЗОНИРОВАНИЕМ, РАЗМЕТКОЙ И РАНОУРОВНЕВЫМИ ОБОРУДОВАННЫМИ ДОРОГАМИ – ДЛЯ ПРОФЕССИОНАЛОВ И НАЧИНАЮЩИХ). ТО ЕСТЬ У НАС ПОЛУЧАЕТСЯ ТРИ ОСНОВНЫХ ТРАССЫ – ДЛЯ СТРИТРЕЙСЕРОВ, ДЛЯ БАЙКЕРОВ И ДЛЯ УЧЕНИКОВ – АВТОЛЮБИТЕЛЕЙ.
- ВСЕ ТРАССЫ ПОКРЫВАЮТСЯ КАЧЕСТВЕННЫМИ СОВРЕМЕННЫММИ МАТЕРИАЛАМИ, ДОПОЛНЯЮТСЯ ЭЛЕМЕНТАМИ ЛАНДШАФТНОГО ДИЗАЙНА И МАЛЫМИ АРХИТЕКТУРНЫМИ ФОРМАМИ. В КАЧЕСТВЕ И СТРАХОВОЧНОГО ОГРАЖДЕНИЯ ТРАСС МЫ ПРЕДЛАГАЕМ НАТУРАЛЬНЫЙ ДИКОРАСТУЩИЙ БАМБУК, КОТОРЫЙ БУДЕТ ВЫПОЛНЯТЬ ДВЕ ФУКЦИИ – БЕЗОПАСНОСТИ И БЛАГОУСТРОЙСТВА.
- ВОЗМОЖНО ПРЕДУСМОТРЕТЬ ПЛОЩАДКУ ДЛЯ ПРОВЕДЕНИЯ БАЙК-РОК-ФЕСТИВАЛЕЙ.

- НАДЗЕМНЫЕ МОСТЫ ДЛЯ ПЕРЕХОДА И ПЕРЕЕЗДА ОСНОВНОЙ СКОРОСТНОЙ ТРАССЫ ПОЗВОЛЯЮТ НЕ ПРЕРЫВАТЬ ЗАЕЗДЫ И ДАТЬ ВОЗМОЖНОСТЬ ПАРАЛЛЕЛЬНО ФУНКЦИОНИРОВАТЬ И АВТО И МОТО ВЛАДЕЛЬЦАМ. А ТАКЖЕ ДЕЛАЮТ ДОРОГИ БЕЗОПАСНЫМИ.
- ДВА БАССЕЙНА, ДОПОЛНЕННЫЕ ЗОНОЙ ОТДЫХА – ШЕЗЛОНГАМИ, ЗОНТАМИ, СТОЛИКАМИ И ПР. ПОЗВОЛЯТ ОСВЕЖИТЬСЯ ГОСТЯМ ПАРКА В ЖАРКУЮ ПОГОДУ.
- КОМФОРТНЫЕ ТРЕХУРОВНЕВЫЕ ТРИБУНЫ ПОЗВОЛЯЮТ ГОСТЯМ НАБЛЮДАТЬ ЗА ПРОВОДИМЫМИ СОРЕВНОВАНИЯМИ, НЕ ПОДВЕРГАЯ РИСКУ СВОИ ЖИЗНИ И ЗДОРОВЬЕ.
- БОЛЬШОЕ СВЕТОВОЕ ТАБЛО ПОМОГАЕТ РАССМОТРЕТЬ ВСЕ НЮАНСЫ ВЫСОКОСКОРОСТНЫХ ЗАЕЗДОВ.
- С ОБРАТНОЙ СТОРОНЫ ТРИБУН ПРЕДУСМОТРЕНЫ ПОМЕЩЕНИЯ ДЛЯ КОММЕРЦИИ, КАФЕ, МАГАЗИНОВ, МЕДПУНКТА И БУКМЕКЕРСКОЙ КОНТОРЫ.

- БОЛЬШАЯ УДОБНАЯ ОХРАНЯЕМАЯ ПАРКОВКА НА 100 МАШИН, С ПРЕДУСМОТРЕННЫМИ АВТОМОЙКОЙ, ШИНОМОНТАЖКОЙ И МЕЛКОСРОЧНЫМ РЕМОНТОМ ДАСТ ВОЗМОЖНОСТЬ БЕСПРОБЛЕБНО ОСТАВЛЯТЬ СВОИ ТРАНСПОРТНЫЕ СРЕДСТВА ГОСТЯМ И УЧАСТНИКАМ ЗАЕЗДОВ. ОСТАНОВКА ДЛЯ РЕЙСОВЫХ И ЭКСКУРСИОННЫХ АВТОБУСОВ ЗАПЛАНИРОВАНА В ЗАПАДНОМ СЕГМЕНТЕ ПЛАНИРУЕМОЙ ПАРКОВКИ.
- ПУНКТЫ ПРОКАТА ВЕЛОСИПЕДОВ, САМОКАТОВ, СКЕЙТОВ И РОЛИКОВ БУДУТ ПРИЯТНЫМ ДОПОЛНЕНИЕМ К РАЗНООБРАЗИЮ В ПРОВЕДЕНИИ ДОСУГА.
- ПРЕДУСМОТРЕН МОТЕЛЬ, КОТОРЫЙ ПРЮТИТ ТЕХ, КТО-ЛИБО ИЗ ДРУГОГО НАСЕЛЕННОГО ПУНКТА, ЛИБО РЕШИЛ ЗАДЕРЖАТЬСЯ ПОДОЛЬШЕ.
- НЕСКОЛЬКО КАФЕ РЕШАЕТ ПРОБЛЕМУ ПИТАНИЯ ДЛЯ ГОСТЕЙ.
- КЛУБ-ДИСКОТЕКА И КИНОТЕАТР ПОД ОТКРЫТЫМ НЕБОМ ДОПОЛНЯЕТ СПЕКТР ДОСУГА ДЛЯ ОТДЫХАЮЩИХ.
- ПРЕДУСМОТРЕНЫ ОБЩЕСТВЕННЫЕ ТУАЛЕТЫ, КАМЕРА ХРАНЕНИЯ.
- ОБЯЗАТЕЛЬНЫМ ЭЛЕМЕНТОМ БЕЗОПАСНОГО И УДОБНОГО НАХОЖДЕНИЯ ГОСТЕЙ
- ПАРКА – ЭТО ДЕТСКИЙ УГОЛОК СО ВСЕВОЗМОЖНЫМИ МИНИАТТРАКЦИОНАМИ. ТАМ ОБЯЗАТЕЛЬНО БУДУТ ВОСПИТАТЕЛИ И АНИМАТОРЫ.

משרד העלייה והקליטה
Ministry of Aliyah and Integration

Ссылка на презентацию